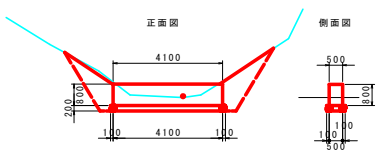


仮設平面図 (参考図) S=1:250

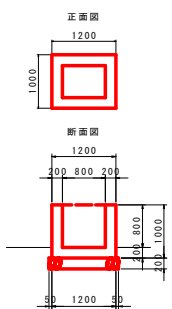
取水堰 S=1:100



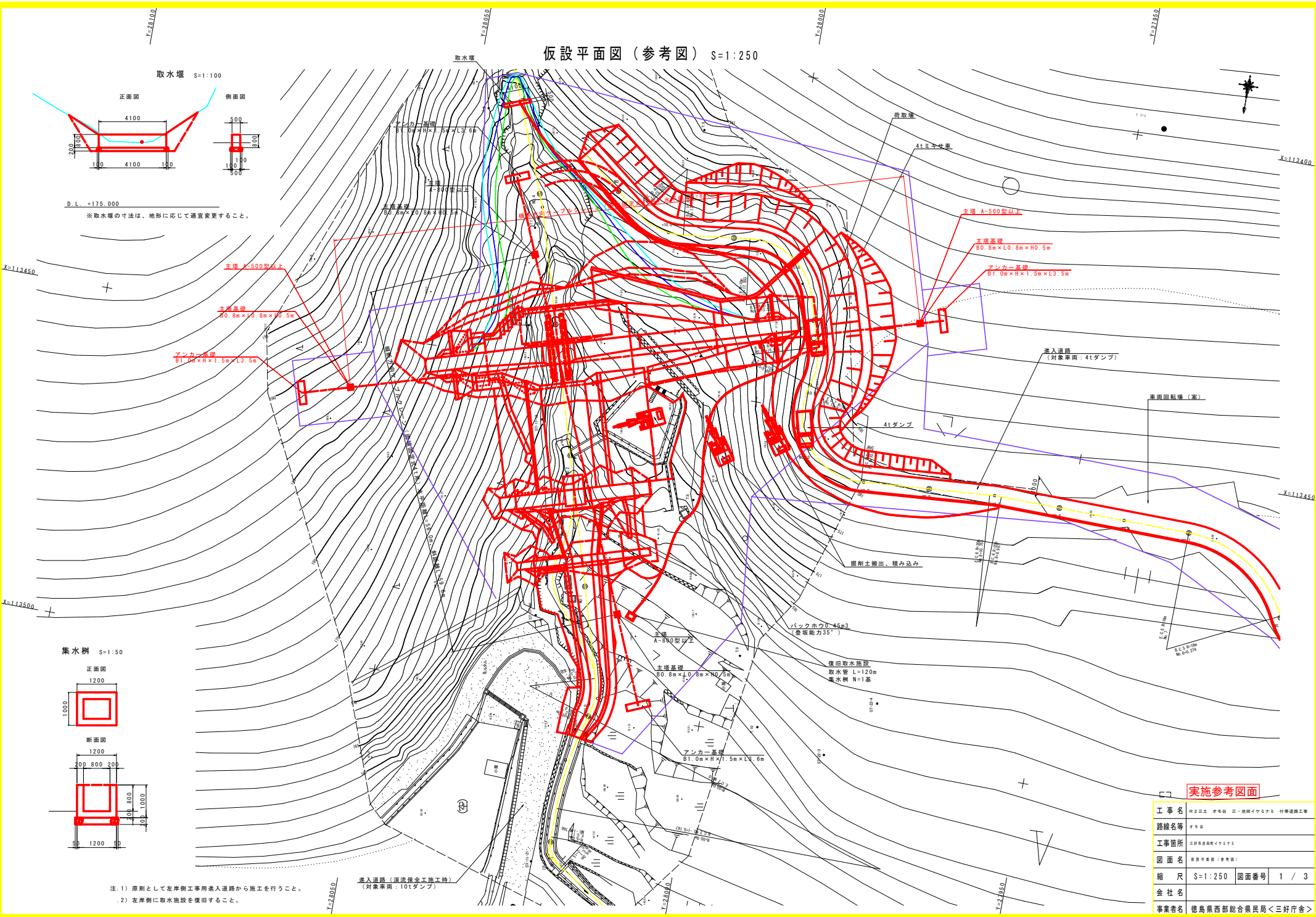
D.L. +175.000

※取水堰の寸法は、地形に応じて適宜変更すること。

集水枡 S=1:50



- 注.1) 原則として左岸側工事用進入道路から施工を行うこと。
2) 左岸側に取水施設を復旧すること。



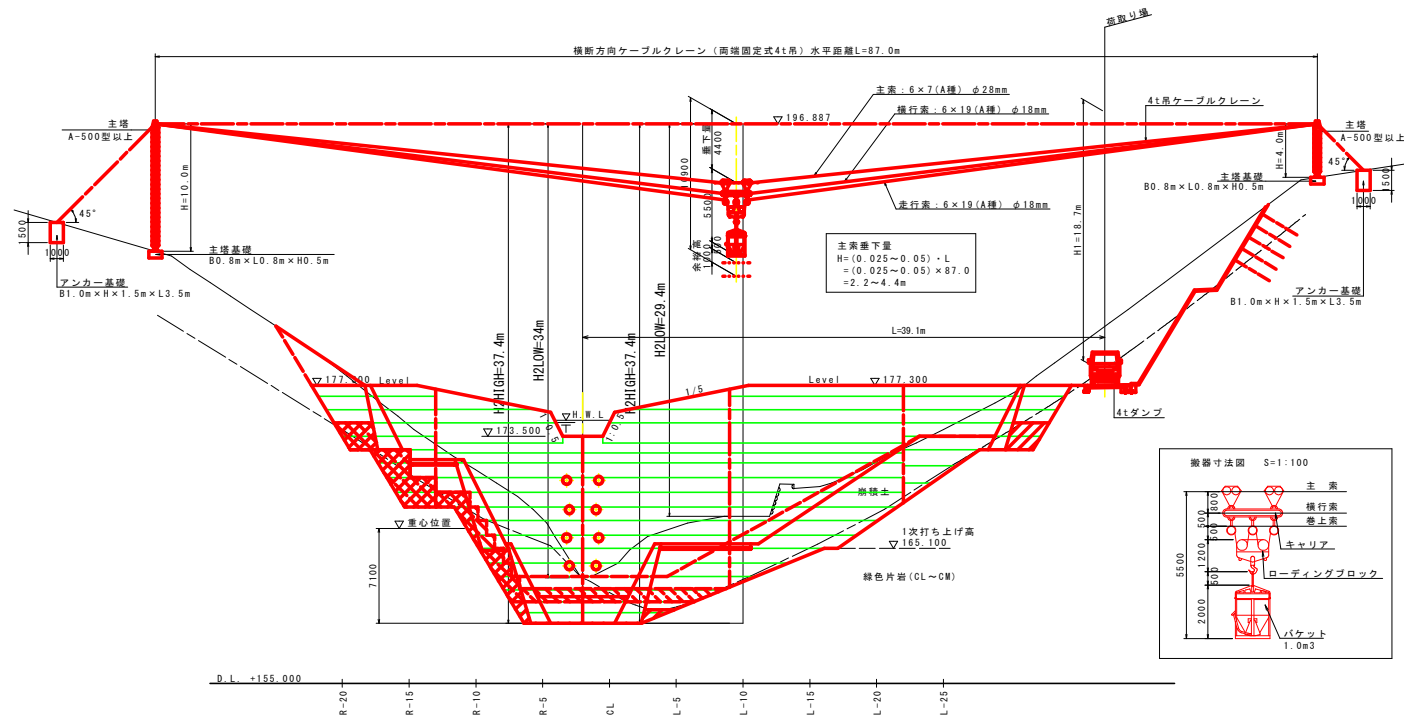
実施参考図面

工事名	田中三土 オホ野 三・池田イナギ 村等道路工事
路線名等	ナニホ
工事箇所	三好郡高瀬町イナギ
図面名	仮設平面図 (参考図)
縮尺	S=1:250 図面番号 1 / 3
会社名	
事業者名	徳島県西部総合県民局く三好庁舎

本図面の 内は実測であり、枠外は移測基礎図による。

仮設計画図 (参考図)

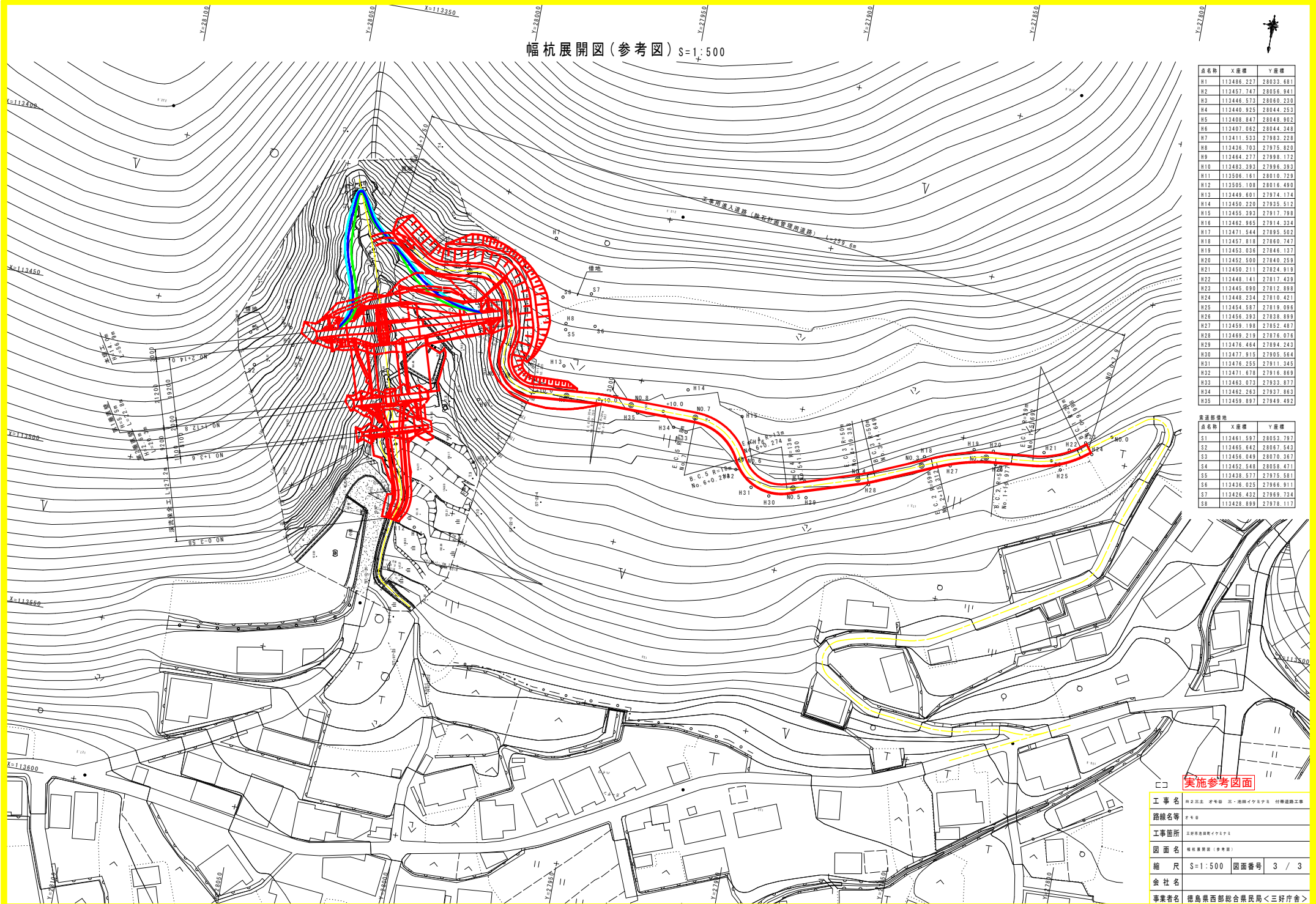
本堤工正面図 S=1:200



実施参考図面

工事名	田23土 才毛線 三・池田イキミナリ 付帯道路工事		
路線名等	才毛線		
工事箇所	三好市池田町イキミナリ		
図面名	仮設計画図 (参考図)		
縮尺	図示	図面番号	2 / 3
会社名			
事業者名	徳島県西部総合県民局<三好庁舎>		

幅杭展開図(参考図) S=1:500



点名称	X座標	Y座標
H1	113486.227	28033.681
H2	113457.747	28056.941
H3	113446.573	28060.210
H4	113440.925	28044.253
H5	113408.847	28048.902
H6	113407.062	28044.348
H7	113411.533	27983.228
H8	113436.703	27975.820
H9	113464.277	27998.172
H10	113483.393	27996.393
H11	113506.161	28010.729
H12	113505.108	28016.490
H13	113449.601	27974.174
H14	113450.220	27935.512
H15	113455.393	27917.798
H16	113462.965	27914.334
H17	113471.544	27895.502
H18	113457.918	27860.747
H19	113453.026	27846.137
H20	113452.500	27840.259
H21	113450.211	27824.919
H22	113448.141	27817.429
H23	113445.090	27812.898
H24	113448.234	27810.421
H25	113454.587	27819.096
H26	113456.393	27838.899
H27	113459.198	27852.487
H28	113469.219	27876.076
H29	113476.464	27894.243
H30	113477.915	27905.564
H31	113476.255	27911.345
H32	113471.678	27916.869
H33	113463.073	27933.877
H34	113462.263	27937.863
H35	113459.897	27949.402

点名称	X座標	Y座標
S1	113461.597	28053.797
S2	113465.642	28067.543
S3	113456.049	28070.367
S4	113452.548	28058.471
S5	113438.577	27975.581
S6	113438.225	27966.911
S7	113428.422	27969.734
S8	113428.939	27978.117

実施参考図面

工事名	員立三土 才巻路 三・南田イサリス 付帯道路工事
路線名等	才巻路
工事箇所	三好市南田イサリス
図面名	幅杭展開図(参考図)
縮尺	S=1:500 図面番号 3 / 3
会社名	
事業者名	徳島県西部総合県民局<三好庁舎>

本図面の 内は実測であり、枠外は抄測基礎図による。